

ZARZĄD DRÓG POWIATOWYCH
w SŁUBICACH
ul. Krótka 7
tel. 0-95 758 03-56

Słubice, dnia 04.03.2016 r.

SA.0641.1.2016

Starostwo Powiatowe w Słubicach	
wpt.	2016-83-0
L.dz.	35/14
ilość zał.	
podpis	

STAROSTWO POWIATOWE
w Słubicach
ul. Piłsudskiego 20
69 – 100 Słubice

Zarząd Dróg Powiatowych w Słubicach przekazuje w załączeniu sprawozdanie z działalności za 2015 rok.

DYREKTOR
Zarządu Dróg Powiatowych
w Słubicach
Jan Stachowiak

Otrzymują :

1. Adresat.

2. A/a.

Zarząd Dróg Powiatowych w Słubicach
ul. Krótka 7
69-100 Słubice

SPRAWOZDANIE Z DZIAŁALNOŚCI
ZA ROK 2015

Słubice 2016 – 03 – 03

1. Dane ogólne

1.1. Podstawy organizacyjno - prawne

Zarząd Dróg Powiatowych w Słubicach jest jednostką organizacyjną powiatu. Powstał na mocy Uchwały Nr VIII/28/99 Rady Powiatu Słubickiego z dnia 26 marca 1999 roku. Zarząd Dróg Powiatowych w Słubicach zwany dalej „Zarządem Dróg” działa w oparciu o przepisy organizacyjno – prawne w zakresie zarządzania drogami powiatowymi Powiatu Słubickiego, w szczególności:

1. Ustawa z dnia 5 czerwca 1998 r. o samorządzie powiatowym (tekst jednolity - Dz. U. z 2013 r., poz. 595 z późn. zm.),
2. Ustawa z dnia 24 lipca 1998 r. o zmianie niektórych ustaw określających kompetencje organów administracji publicznej – w związku z reformą ustrojową państwa (Dz. U. z 1998 r. Nr 106, poz. 668 z późn. zm.),
3. Ustawa z dnia 13 października 1998 r. Przepisy wprowadzające ustawy reformujące administrację publiczną (Dz. U. z 1998 r. Nr 133, poz. 872 z późn. zm.),
4. Ustawa z dnia 27 sierpnia 2009 r. o finansach publicznych (tekst jednolity - Dz. U. z 2013 r., poz. 885 z późn. zm.),
5. Ustawa z dnia 21 listopada 2008 r. o pracownikach samorządowych (tekst jednolity – Dz. U. z 2014 r., poz. 1202 z późn. zm.),
6. Rozp. Rady Ministrów z dnia 18 marca 2009 r. w sprawie wynagradzania pracowników samorządowych (tekst jednolity - Dz. U. z 2014 r., poz. 1786),
7. Ustawa z dnia 14 czerwca 1960 r. – Kodeks postępowania administracyjnego (tekst jednolity - Dz. U. z 2013 r., poz. 267 z późn. zm.),
8. Ustawa z dnia 21 marca 1985 r. o drogach publicznych (tekst jednolity - Dz. U. z 2015 r., poz. 460),
9. Ustawa z dnia 7 lipca 1994 r. - Prawo budowlane (tekst jednolity - Dz. U. z 2013 r., poz. 1409),
10. Ustawa z dnia 20 czerwca 1997 r. - Prawo o ruchu drogowym (tekst jednolity - Dz. U. z 2012 r., poz. 1137 z późn. zm.),
11. Ustawa z dnia 29 stycznia 2004r. – Prawo zamówień publicznych (tekst jednolity - Dz. U. z 2013 r., poz. 907 z późn. zm.).

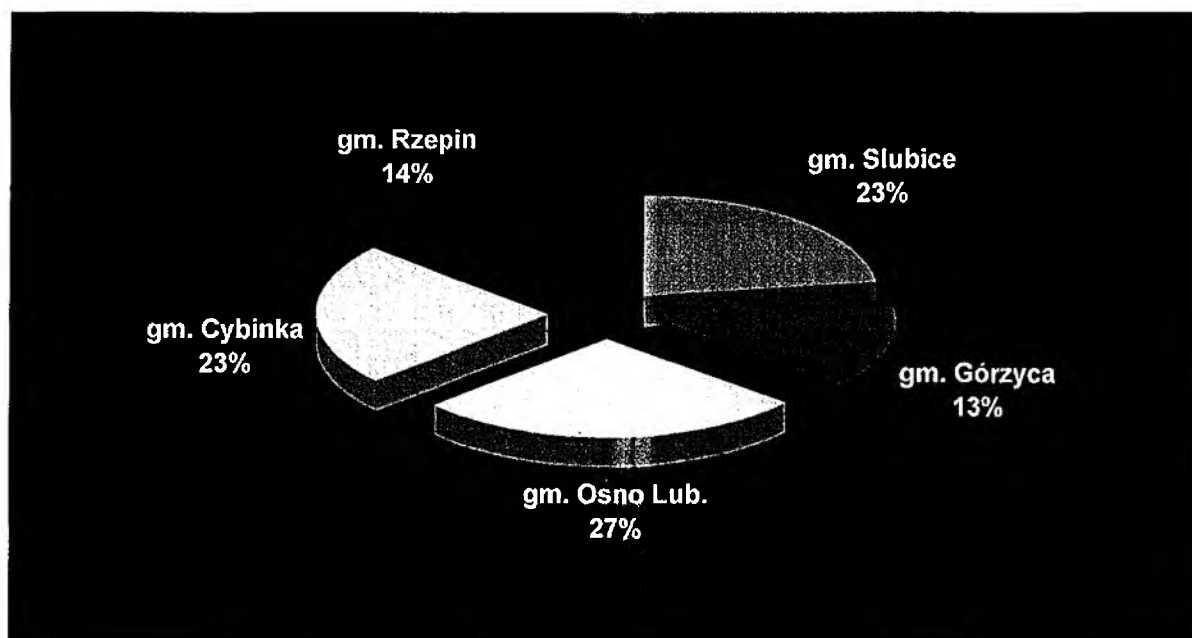
1.2. Obszar działania

Zarząd Dróg Powiatowych w Słubicach jest samorządową jednostką organizacyjną o terenowym zasięgu działania, z siedzibą mieszczącą się w Słubicach przy ulicy Krótkiej 7. Terenem działania Zarządu Dróg jest obszar Powiatu Słubickiego, obejmujący gminy: Słubice, Górzycza, Ośno Lubuskie, Cybinka i Rzepin.

Zarząd Dróg zarządza siecią dróg powiatowych o długości ogółem 223,7 km, w tym:

- | | | |
|--------------------|---|---------|
| 1) Gmina Słubice | - | 51,1 km |
| 2) Gmina Górzycza | - | 29,7 km |
| 3) Gmina Ośno Lub. | - | 61,0 km |
| 4) Gmina Cybinka | - | 51,2 km |
| 5) Gmina Rzepin | - | 30,7 km |

UDZIAŁ PROCENTOWY DRÓG POWIATOWYCH W POSZCZEGÓLNYCH GMINACH




Źródło: opracowanie własne

Sieć dróg powiatowych o nawierzchni twardej – 195,6 km - w poszczególnych gminach przedstawia się następująco:

- 1) Gmina Słubice - 44,9 km
- 2) Gmina Górzycza - 24,6 km
- 3) Gmina Ośno Lub. - 56,8 km
- 4) Gmina Cybinka - 40,2 km
- 5) Gmina Rzepin - 29,1 km

UDZIAŁ PROCENTOWY DRÓG TWARDYCH W POSZCZEGÓLNYCH GMINACH

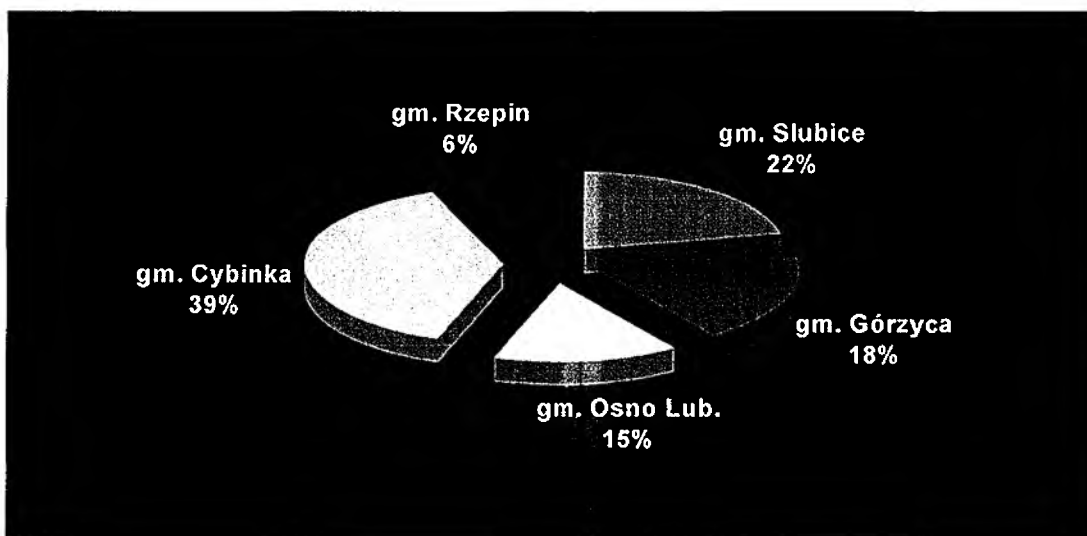


Źródło: opracowanie własne

Sieć dróg powiatowych o nawierzchni gruntowej – 28,1 km - w poszczególnych gminach przedstawia się następująco:

- 1) Gmina Słubice - 6,2 km
- 2) Gmina Górzycza - 5,1 km
- 3) Gmina Ośno Lub. - 4,2 km
- 4) Gmina Cybinka - 11,0 km
- 5) Gmina Rzepin - 1,6 km

UDZIAŁ PROCENTOWY DRÓG GRUNTOWYCH W POSZCZEGÓLNYCH GMINACH



Źródło: opracowanie własne

Zarząd Dróg wykonuje swoje zadania w terenie przy pomocy Obwodów Drogowych czyli siłami własnymi.

Obwód Drogowy nr 1 w Słubicach obejmuje swym działaniem miasta i gminy: Słubice, Górzycy i Ośno Lubuskie.

Obwód Drogowy nr 2 w Cybince obejmuje swym działaniem miasta i gminy: Cybinka i Rzepin.

2. Zadania Zarządu Dróg

Wykonywanie poszczególnych zadań przez Zarząd Dróg odbywa się pod nadzorem Zarządu Powiatu w Słubicach i polega na ekonomicznym i technicznym planowaniu inwestycji drogowych, robót utrzymaniowych oraz realizowaniu nałożonych zadań.

Decyzją Nr 2/04 Zarządu Powiatu Słubickiego z dnia 29 kwietnia 2004 roku przekazano naszej jednostce, w trwały zarząd, nieruchomość położoną w Słubicach przy ulicy Mickiewicza 6 (budynek byłej Przychodni Rejonowej). Do dnia 31 października 2007 roku gospodarowaniem i zarządzaniem w/w nieruchomością zajmowało się Gospodarstwo Pomocnicze przy Zarządzie Dróg Powiatowych w Słubicach.

Po jego likwidacji, z dniem 1 listopada 2007 roku, obowiązki administratora tego obiektu przejął Zarząd Dróg, do którego należy:

- 1) prowadzenie całości spraw finansowych związanych z przychodami z tytułu najmu i dzierżawy pomieszczeń (zawieranie umów, fakturowanie czynszów najmu, rozliczanie wpłat, prowadzenie ewidencji VAT, opracowywanie planów finansowych i sprawozdawczości finansowo-budżetowej i inne),
- 2) prowadzenie całości spraw finansowych związanych z wydatkami i kosztami utrzymania budynku (rozliczanie faktur zakupu materiałów i usług, prowadzenie ewidencji finansowo-księgowej, prowadzenie ewidencji VAT i sprawozdawczości finansowo-budżetowej i inne),
- 3) bieżące utrzymanie budynku i terenów zielonych,
- 4) przeprowadzanie bieżących remontów w obiekcie.

Z tytułu opłat czynszu najmu i dzierżawy pomieszczeń w lokalach administrowanych przez Zarząd Dróg uzyskano w trakcie całego 2015 roku kwotę 334.119,02 zł, która przekazana została na konto Starostwa Powiatowego w Słubicach.

W roku 2015 poniesiono wydatki na remont pomieszczeń w lokalach administrowanych przez tut. jednostkę na kwotę 3.750,00 zł.

Zarząd Dróg współdziała ze Wspólnotą Mieszkaniową powstałą po sprzedaży lokali w budynku byłej Przychodni Rejonowej w Słubicach przy ulicy Mickiewicza 6, której zadaniem jest zarządzanie nieruchomością poprzez wykonywanie uchwał podejmowanych przez właścicieli lokali. Wspólnota realizuje plany gospodarcze, które zostały podjęte w latach poprzednich, a na realizację których należało zgromadzić odpowiednio wysokie środki finansowe. Każdy z właścicieli lokali, w tym również Zarząd Dróg, zobowiązany jest do odprowadzania zaliczek na fundusz remontowy, który przeznaczony jest do wykonywania przez Wspólnotę remontów tzw. części wspólnych. W roku 2015 Zarząd Dróg przekazał na konto funduszu remontowego Wspólnoty Mieszkaniowej kwotę 85.494,00 zł.

Prowadzona jest także współpraca z UAM w Poznaniu na rzecz wynajmu lokali mieszkalnych dla Policji Powiatowej w Słubicach.

Priorytetowym zadaniem pozostaje jednak utrzymanie sieci dróg powiatowych w należytym stanie technicznym, co ma wpływ na układ komunikacyjny regionu, a poprzez to na możliwość rozwoju gospodarczego powiatu.

Podstawowe zadania Zarządu Dróg

- 1) utrzymanie nawierzchni dróg, chodników, obiektów inżynierskich, urządzeń zabezpieczających ruch i innych urządzeń związanych z drogami powiatowymi w zakresie czystości oraz zimowego utrzymania,
- 2) realizacja decyzji organów zarządzających ruchem drogowym, instalowanie urządzeń bezpieczeństwa ruchu i sterowania ruchem oraz oznakowania pionowego i poziomego,
- 3) sadzenie, utrzymanie oraz usuwanie drzew, krzewów oraz pielęgnacja zieleni w pasie drogowym poza obszarami zabudowanymi,
- 4) przeciwdziałanie niszczeniu dróg przez ich użytkowników,
- 5) wykonywanie robót interwencyjnych, robót utrzymaniowych i zabezpieczających,
- 6) prowadzenie ewidencji dróg i drogowych obiektów mostowych,
- 7) wydawanie zezwoleń na zajęcie pasa drogowego, na zjazdy z dróg, przejazdy po drogach publicznych pojazdów z ładunkami lub bez ładunków o masie nacisku na osi lub wymiarami przekraczających wielkości określone w odrębnych przepisach oraz pobieranie opłat i kar pieniężnych za przekroczenie tych norm,
- 8) koordynacja robót w pasie drogowym,
- 9) przygotowanie infrastruktury drogowej dla potrzeb obronnych oraz wykonywanie innych zadań na rzecz obronności kraju,
- 10) realizacja zadań w zakresie inżynierii ruchu,
- 11) wprowadzanie ograniczeń bądź zamykanie dróg i drogowych obiektów mostowych dla ruchu oraz wyznaczanie objazdów, gdy występuje bezpośrednie zagrożenie bezpieczeństwa osób lub mienia,
- 12) prowadzenie okresowych kontroli stanu dróg i obiektów mostowych,
- 13) prowadzenie gospodarki gruntami i innymi nieruchomościami i ruchomościami pozostającymi w zakresie działania Zarządu Dróg,
- 14) opracowywanie projektów planów zagospodarowania pasa drogowego,
- 15) opracowywanie projektu planów rozwoju sieci drogowej,

- 16) opracowywanie projektów planów finansowania budowy, utrzymania i ochrony dróg oraz obiektów mostowych,
- 17) opracowywanie projektów planów finansowania budowy, utrzymania i ochrony dróg oraz obiektów mostowych,
- 18) wykonywanie zadań w zakresie bhp, p. poż. oraz ochrony środowiska,
- 19) zarządzanie nieruchomościami administrowanymi przez Zarząd Dróg.

3. Realizacja zadań

3.1. Wykonanie robót w ramach „Narodowego Programu Przebudowy Dróg lokalnych – Etap II Bezpieczeństwo – Dostępność – Rozwój”

1. Inwestycja pod nazwą „Wykonanie robót budowlanych polegających na przebudowie i remoncie ciągu dróg powiatowych nr 1248F i 1159F o długości 16,085 km relacji od drogi krajowej nr 29, poprzez m. Kłopot i Krzesin do granicy powiatu – „I Etap remontu drogi na odcinku 3.830,00 mb od Białkowa do skrzyżowania z drogą powiatowa nr 1250F w km 4+150 do km 7+980”

Wartość robót: 1.170.491,99 zł.

2. Inwestycja pod nazwą „Wykonanie robót budowlanych polegających na remoncie 3.300,00 mb drogi powiatowej 1298F relacji od skrzyżowania drogi krajowej nr 31 – m. Drzecin – Stare Biskupice do drogi wojewódzkiej nr 137 w km 0+000 do km 3+300”

Wartość robót: 698.437,87 zł.

3. Wykonanie przy współpracy z gminą Górzycza ciągu pieszego w ciągu drogi powiatowej nr 1308F Pamięcin – Laski Lubuskie w m. Pamięcin o długości 241 mb.

Wartość robót: 55.350,00 zł.

4. Wykonanie przy współpracy z gminą Górzycza ciągu pieszego w ciągu drogi powiatowej nr 1308F Pamięcin – Laski Lubuskie w m. Laski Lubuskie o długości 197 mb.

Wartość robót: 53.343,00 zł.

3.2. Wykonanie robót w zakresie robót zleconych

1. Wykonanie prac związanych z oznakowaniem poziomym dróg w ilości 3.217 m² na łączną wartość 35.390,79 zł.

3.3. Wykonanie prac w zakresie robót utrzymaniowych na sieci dróg powiatowych wykonanych siłami własnymi

Zarząd Dróg wykonuje siłami własnymi szereg zadań związanych z bieżącymi pracami remontowymi i utrzymaniowymi na drogach powiatowych.

Do zadań tych należy w szczególności utrzymanie nawierzchni dróg, chodników, obiektów inżynierskich (mostów), urządzeń zabezpieczających ruch, oznakowania i innych urządzeń związanych z drogą.

W 2015 roku wykonaliśmy na drogach powiatowych roboty utrzymaniowe o łącznej wartości 1.032.157,18 zł.

Lp	Opis robót	Jedn. miary	Ilość robót
1	Remont cząstkowy nawierzchni bitumicznej	Mg	240,30
2	Wycinka drzew z pasa drogowego z frezowaniem pni	szt.	40,00
3	Wykaszenie pasa drogowego	ha	113,76
4	Wycinka krzaków w pasie drogowym	ha	19,84
5	Remont nawierzchni bitumicznych masą na zimno	Mg	78,22
6	Ustawienie znaków drogowych	szt.	102,00
7	Oczyszczanie pasa drogowego	ha	95,88
8	Prześwietlenie koron drzew z wywozem gałęzi	szt.	359,00
9	Malowanie oznakowania poziomego	m ²	402,30
10	Ścinka poboczy gruntowych	m ²	19.652,00
11	Oczyszczenie nawierzchni drogowej i chodników	m ²	69.483,00
12	Remont chodnika z kostki betonowej	m ²	143,00
13	Sadzenie drzew	szt.	176,00
14	Ustawienie słupków prowadzących	szt.	542,00
15	Akcja zimowa	godz.	356,00

Szczegółowy wykaz wykonywanych robót utrzymaniowych, w rozbiciu na poszczególne gminy, przedstawiono w tabelach załączonych do niniejszego sprawozdania.

Wielokrotnie przeprowadzane analizy rachunkowe pokazują niezbieżne wymierne korzyści wynikające z posiadania własnych obwodów. Najważniejszą z nich jest możliwość bieżącego kontrolowania i monitorowania zdarzeń drogowych. Takie działania mają wpływ na zapobieganie sytuacjom, w których koszty modernizacji zaniedbanych dróg, mogą wzrosnąć wielokrotnie. Ponadto ułatwia to szybkie dokonywanie napraw i usprawnia bieżące utrzymanie dróg. Zlecenie tych robót na zewnątrz podrażałoby koszty utrzymania powiatowej sieci drogowej i wydłużały czas ich wykonania (obowiązek stosowania procedur zamówień publicznych). Wykonywane przez Obwody Drogowe roboty utrzymaniowo - naprawcze dają racjonalne wykorzystanie środków i sprzętu, co przemawia za samodzielnym wykonywaniem tego rodzaju prac. Co więcej, rozwiązanie to, zapewnia możliwość szybkiego reagowania na różne zdarzenia komunikacyjne i losowe.

Obwody drogowe tut. jednostki wyposażone są w niżej wymieniony sprzęt do utrzymania dróg.

Lp.	Nazwa sprzętu	Ilość
1.	Ciągnik NEW HOLLAND (z osprzętem)	1 szt.
2.	Ciągnik URSUS C-360	1 szt.
3.	Mini ciągnik	1 szt.
4.	Przyczepa ciągnikowa AUTOSAN	2 szt.
5.	Przyczepa lekka	1 szt.
6.	VW Transporter	2 szt.
7.	Lublin II	1 szt.
8.	Piaskarka	3 szt.
9.	Pług odśnieżny	3 szt.
10.	Pilarka spalinowa (HQV, STHIL)	10 szt.
11.	Podkrzesywarka (piła na wysięgniku)	2 szt.
12.	Piła listwowa	1 szt.
13.	Wykaszarka spalinowa (HQV, STHIL)	8 szt.
14.	Kosiarka rotacyjna	2 szt.
15.	Kosiarka bijakowa	2 szt.

16.	Zagęszczarka	2 szt.
17.	Przecinarka do nawierzchni	1 szt.
18.	Skrapiarka do emulsji	1 szt.
19.	Agregat prądotwórczy	1 szt.
20.	Wiertomłot (młot wyburzeniowy)	1 szt.
21.	Walec drogowy	1 szt.
22.	Rozdrabniacz do gałęzi (rębak)	1 szt.
23.	Frez do pni (frezarka)	1 szt.
24.	Swider (wiertnica)	1 szt.
25.	Zamiatarka mechaniczna	1 szt.
26.	Opryskiwacz ciągnikowy	1 szt.
27.	Odkurzacz (dmuchawa)	2 szt.
28.	Spawarka	2 szt.
29.	Sprężarka	2 szt.
30.	Myjka ciśnieniowa KARCHER	2 szt.

2. Administrowanie drogami powiatowymi

W oparciu o Rozporządzenie Ministra Infrastruktury w sprawie sposobu numeracji i ewidencji dróg publicznych, obiektów mostowych, tuneli, przepustów i promów oraz rejestru numerów nadanych drogom, obiektom mostowym i tunelom (Dz. U. z 2005 r. Nr 67, poz. 582) zaktualizowano dotychczasową ewidencję dróg do potrzeb w/w ustawy. W tym celu przeprowadzono pomiary techniczne z uwzględnieniem wszystkich zdarzeń znajdujących się w pasach drogowych: skrzyżowania dróg z drogami, skrzyżowania dróg z liniami kolejowymi, oznakowanie pionowe i poziome, łuki poziome, zjazdy, zadrzewienie, obiekty mostowe. Są to prace czasochłonne, wykonywane bezpośrednio w terenie i wymagające zaangażowania całej sekcji technicznej.

Zgodnie z Ustawą Prawo budowlane (tekst jednolity - Dz. U. z 2013 r., poz. 1409) dokonano przeglądu podstawowego 5 obiektów mostowych oraz przeglądów okresowych 35 dróg, z których zostały sporządzone protokoły. Tutejszy Zarząd uzyskał również jednolite numery inwentarzowe dla wszystkich obiektów mostowych tzw. JNi, zgodnie z wytycznymi Generalnej Dyrekcji Dróg Krajowych i Autostrad w Warszawie.

Zarząd Dróg Powiatowych w Słubicach w zakresie swoich kompetencji prowadził sprawy administracyjne w zakresie administrowania drogami, polegające między innymi na:

- 1) wydawaniu decyzji administracyjnych,
- 2) uzgadnianiu projektów w obszarze dróg powiatowych,
- 3) wydawaniu decyzji na zajęcie pasa drogowego, umieszczanie urządzeń obcych w pasie drogowym,
- 4) opiniowaniu projektów organizacji ruchu na drogach powiatowych,
- 5) opiniowaniu projektów dotyczących bezpieczeństwa ruchu drogowego,
- 6) zajmowaniu stanowiska w sprawie pozwoleń na budowę związanych z pasem drogowym,
- 7) wydawaniu zgody na dysponowanie gruntami pod drogami powiatowymi w zakresie swoich kompetencji.

Ilość załatwianych spraw przedstawia poniższa tabela:

Wyszczególnienie	Postanowienia	Decyzje	Uzgodnienia	Inne (opinia stanowisko)
Zjazdy z dróg	-	15	-	-
Dokumentacja związana z gospodarką drogową	12	3	36	-
Zezwolenie na lokalizację urządzeń obcych lub obiektów budowlanych	-	-	55	-
Zezwolenie na prowadzenie robót w pasie drogowym – zajęcie pasa drogowego	-	39	-	-
Zezwolenie na umieszczenie urządzeń obcych lub obiektów bud. – zajęcie pasa drogowego	-	22	-	-
Obciążenia za umieszczone urządzenia obce – zajęcie pasa drogowego	-	32	-	-

Uzgodnienie decyzji: ustalenie lokalizacji inwestycji celu publ.; warunki zabudowy	-	-	-	-
Projekty czasowej zmiany organizacji ruchu drogowego	-	-	15	-
Uzgodnienie przejazdów pojazdów ponadnormatywnych	-	-	-	1
RAZEM	12	111	106	1

Źródło: opracowanie własne

Z tytułu opłat za zajęcie pasa drogowego, obciążeń za umieszczenie urządzeń obcych w pasach drogowych oraz reklam uzyskano w trakcie całego 2015 roku kwotę 72.398,17 zł.

Z przeprowadzonej wycinki drzew przydrożnych i sprzedaży drewna w roku 2015 wpłynęła kwota 6.360,65 zł.

Powyższe kwoty uzyskane z opłat za zajęcie pasa drogowego, sprzedaży drewna oraz kar zostały przekazane na konto Starostwa Powiatowego w Słubicach.

3. Zimowe utrzymanie dróg

Zarząd Dróg Powiatowych w Słubicach co roku opracowuje szczegółowy plan zimowego utrzymania dróg powiatowych wyznaczając standardy utrzymania oraz drogi będące objęte zimowym utrzymaniem. Przygotowywana jest pisemna informacja, dotycząca powyższego zagadnienia, dla Wojewody Lubuskiego, który organizuje spotkania robocze poświęcone realizacji przygotowań do zimy. Plan ten następnie jest przesyłany do wiadomości wszystkich gmin na terenie Powiatu, jednostek policji, Straży Pożarnej oraz do właściwych instytucji zajmujących się zarządzaniem kryzysowym.

Zarząd Dróg, kierując się zdobytym już doświadczeniem w pracach przy zimowym utrzymaniu dróg, wprowadził następujące kolejności i standardy zimowego utrzymania:

- standard IV - 68,6 km (I kolejność odśnieżania),
- standard V - 109,3 km (II kolejność odśnieżania).

Drogi nieobjęte zimowym utrzymaniem – 45,8 km.

Zasady odśnieżania i usuwania gołoledzi na drogach poszczególnych standardów przyjęto w oparciu o możliwości finansowe Zarządu, według zasad Załącznika nr 1 do Zarządzenia Nr 46 Ministra Transportu i Gospodarki Morskiej z dnia 25 października 1994 roku. Ustalając podział dróg na poszczególne standardy utrzymania zimowego brano pod uwagę funkcję drogi w układzie komunikacyjnym, jej znaczenie dla komunikacji lokalnej Powiatu oraz obciążenie ruchem. Jezdnie posypywane były na odcinkach decydujących o możliwości ruchu, w szczególności:

- 1) na skrzyżowaniach z innymi drogami oraz liniami kolejowymi,
- 2) na odcinkach dróg o pochyleniu podłużnym większym niż 4%,
- 3) na odcinkach dróg przy przystankach autobusowych,
- 4) na niebezpiecznych łukach poziomych (nienormatywnych),
- 5) innych miejscach niebezpiecznych ustalonych przez Zarząd Dróg, np. w bezpośrednim sąsiedztwie zbiorników wodnych, na wysokich nasypach.

Do zwalczania śliskości na drogach tut. Zarządu stosuje się mieszanki kruszywa odsianego frakcji 0-2 mm z chlorkiem sodu w proporcji wagowej 4:1. Ze względu na zbyt wysoką cenę rynkową, nie stosowaliśmy mieszanki chlorku sodu z chlorkiem wapnia, pomimo, że jest to najlepszy ze znanych środków.

Działalność służb liniowych związana z zimowym utrzymaniem dróg obejmuje: skompletowanie sprzętu, zmagazynowanie soli i materiałów uszorstniających, kierowanie akcją zimową oraz podejmowanie działań interwencyjnych polegających na usuwaniu zasp śnieżnych, gołoledzi, śliskości nawierzchni i utrzymywaniu przejezdności dróg.

Przy prowadzeniu akcji zimowej w roku 2015 (sezon zimowy I-III, XI-XII) zużyto materiały do zimowego utrzymania dróg (sól oraz piasek) na łączną wartość 34.607,83 zł. Koszt sprzętu zatrudnionego przy usuwaniu skutków zimy wyniósł 48.009,22 zł.

W załączeniu :

Wykaz głównych robót utrzymaniowych na drogach powiatowych w 2015 r.
z podziałem na poszczególne gminy.

DYREKTOR
Zarządu Dróg Powiatowych
w Ślubicach

Jan Stachowiak

**WYKAZ ROBÓT UTRZYMANIOWYCH
NA DROGACH POWIATOWYCH W 2015 r.**

Lp.	Opis robót	Lokalizacja	Jedn. miary	Ilość robót	Wartość
1	Remont cząstkowy nawierzchni bitumicznej	Drogi będące w administracji ZDP	Mg	240,30	92.887,97
2	Wycinka drzew z pasa drogowego z frezowaniem pni i wywozem dłużycy	Drogi będące w administracji ZDP	szt.	40,00	14.341,89
3	Wykaszenie pasa drogowego	Drogi będące w administracji ZDP	ha	113,76	22.752,00
4	Wycinka krzaków w pasie drogowym	Drogi będące w administracji ZDP	ha	19,84	99.471,21
5	Remont nawierzchni bitumicznych masą na zimno	Drogi będące w administracji ZDP	Mg	78,22	63.733,66
6	Ustawienie znaków drogowych	Drogi będące w administracji ZDP	szt.	102,00	21.034,44
7	Oczyszczanie pasa drogowego z wywozem zanieczyszczeń	Drogi będące w administracji ZDP	ha	95,88	142.028,96
8	Prześwietlenie koron drzew z wywozem gałęzi	Drogi będące w administracji ZDP	szt.	359,00	85.625,09
9	Malowanie oznakowania poziomego	Drogi będące w administracji ZDP	m ²	402,30	10.116,41
10	Ścinka poboczy gruntowych	Drogi będące w administracji ZDP	m ²	19.652,00	327.598,44
11	Oczyszczenie nawierzchni drogowej i chodników	Drogi będące w administracji ZDP	m ²	69.483,00	34.741,60
12	Remont chodnika z kostki betonowej	Drogi będące w administracji ZDP	m ²	143,00	10.338,90
13	Sadzenie drzew	Drogi będące w administracji ZDP	szt.	176,00	5.693,60
14	Ustawienie słupków prowadzących	Drogi będące w administracji ZDP	szt.	542,00	19.175,96
15	Akcja zimowa	Drogi będące w administracji ZDP	godz.	262,00	48.009,22
16	Materiały do ZUD	Drogi będące w administracji ZDP			34.607,83
RAZEM :					1.032.157,18

Szczegółowy wykaz robót utrzymaniowych na terenie poszczególnych gmin

Gmina RZEPIN – 30,7 km

Lp.	Opis robót	Lokalizacja	Jedn. miary	Ilość robót	Wartość
1	Remont cząstkowy nawierzchni bitumicznej	Drogi na terenie gminy Rzepin	Mg	74,80	28.913,94
2	Wycinka drzew z pasa drogowego z frezowaniem pni i wywozem dłużycy	Drogi na terenie gminy Rzepin	szt.	3,00	1.075,62
3	Wykaszenie pasa drogowego	Drogi na terenie gminy Rzepin	ha	19,79	3.958,00
4	Wycinka krzaków w pasie drogowym	Drogi na terenie gminy Rzepin	ha	5,28	26.472,18
5	Remont nawierzchni bitumicznych masą na zimno	Drogi na terenie gminy Rzepin	Mg	13,18	10.739,06
6	Ustawienie znaków drogowych	Drogi na terenie gminy Rzepin	szt.	25,00	5.361,72
7	Oczyszczanie pasa drogowego z wywozem zanieczyszczeń	Drogi na terenie gminy Rzepin	ha	12,34	18.279,49
8	Prześwietlenie koron drzew z wywozem gałęzi	Drogi na terenie gminy Rzepin	szt.	19,00	4.531,69
9	Malowanie oznakowania poziomego	Drogi na terenie gminy Rzepin	m ²	46,30	1.100,09
10	Ścinka poboczy gruntowych	Drogi na terenie gminy Rzepin	m ²	10.722,00	178.735,74
11	Oczyszczenie nawierzchni drogowej i chodników	Drogi na terenie gminy Rzepin	m ²	23.344,00	11.672,00
12	Remont chodnika z kostki betonowej	Drogi na terenie gminy Rzepin	m ²	87,00	6.290,10
13	Ustawienie słupków prowadzących	Drogi na terenie gminy Rzepin	szt.	45,00	1.592,10
14	Akcja zimowa	Drogi na terenie gminy Rzepin	---	---	6.721,29
15	Materiały do ZUD	Drogi na terenie gminy Rzepin	---	---	4.845,10
RAZEM :					310.288,12

Szczegółowy wykaz robót utrzymaniowych na terenie poszczególnych gmin

Gmina CYBINKA – 51,2 km

Lp.	Opis robót	Lokalizacja	Jedn. miary	Ilość robót	Wartość
1	Remont cząstkowy nawierzchni bitumicznej	Drogi na terenie gminy Cybinka	Mg	36,40	14.070,42
2	Wycinka drzew z pasa drogowego z frezowaniem pni i wywozem dłużycy	Drogi na terenie gminy Cybinka	szt.	8,00	2.868,32
3	Wykaszenie pasa drogowego	Drogi na terenie gminy Cybinka	ha	31,10	6.219,98
4	Wycinka krzaków w pasie drogowym	Drogi na terenie gminy Cybinka	ha	5,17	25.920,67
5	Remont nawierzchni bitumicznych masą na zimno	Drogi na terenie gminy Cybinka	Mg	14,10	11.488,68
6	Ustawienie znaków drogowych	Drogi na terenie gminy Cybinka	szt.	24,00	4.949,28
7	Oczyszczanie pasa drogowego z wywozem zanieczyszczeń	Drogi na terenie gminy Cybinka	ha	35,22	52.172,09
8	Prześwietlenie koron drzew z wywozem gałęzi	Drogi na terenie gminy Cybinka	szt.	284,00	67.736,84
9	Malowanie oznakowania poziomego	Drogi na terenie gminy Cybinka	m ²	84,00	1.995,84
10	Ścinka poboczy gruntowych	Drogi na terenie gminy Cybinka	m ²	585,00	9.751,95
11	Oczyszczenie nawierzchni drogowej i chodników	Drogi na terenie gminy Cybinka	m ²	20.249,00	10.124,50
12	Remont chodnika z kostki betonowej	Drogi na terenie gminy Cybinka	m ²	56,00	4.048,80
13	Sadzenie drzew	Drogi na terenie gminy Cybinka	szt.	50,00	1.617,50
14	Ustawienie słupków prowadzących	Drogi na terenie gminy Cybinka	szt.	17,00	601,48
15	Akcja zimowa	Drogi na terenie gminy Cybinka	---	---	11.042,12
16	Materiały do ZUD	Drogi na terenie gminy Cybinka	---	---	7.959,80
RAZEM :					232.568,27

Szczegółowy wykaz robót utrzymaniowych na terenie poszczególnych gmin

Gmina GÓRZYCA – 29,7 km

Lp.	Opis robót	Lokalizacja	Jedn. miary	Ilość robót	Wartość
1	Remont cząstkowy nawierzchni bitumicznej	Drogi na terenie gminy Górzycy	Mg	55,80	21.569,49
2	Wycinka drzew z pasa drogowego z frezowaniem pni i wywozem dłużycy	Drogi na terenie gminy Górzycy	szt.	13,00	4.661,02
3	Wykaszenie pasa drogowego	Drogi na terenie gminy Górzycy	m ²	17,88	3.576,00
4	Wycinka krzaków w pasie drogowym	Drogi na terenie gminy Górzycy	ha	2,10	10.528,71
5	Remont nawierzchni bitumicznych masą na zimno	Drogi na terenie gminy Górzycy	Mg	10,50	8.555,40
6	Ustawienie znaków drogowych	Drogi na terenie gminy Górzycy	szt.	25,00	5.155,50
7	Oczyszczanie pasa drogowego z wywozem zanieczyszczeń	Drogi na terenie gminy Górzycy	ha	20,51	30.381,87
8	Prześwietlenie koron drzew z wywozem gałęzi	Drogi na terenie gminy Górzycy	szt.	14,00	3.339,14
9	Malowanie oznakowania poziomego	Drogi na terenie gminy Górzycy	m ²	120,00	2.851,20
10	Oczyszczenie nawierzchni drogowej i chodników	Drogi na terenie gminy Górzycy	m ²	12.274,00	6.137,00
11	Akcja zimowa	Drogi na terenie gminy Górzycy	---	---	6.241,20
12	Materiały do ZUD	Drogi na terenie gminy Górzycy	---	---	4.499,02
R A Z E M :					107.495,55

Szczegółowy wykaz robót utrzymaniowych na terenie poszczególnych gmin

Gmina OŚNO LUBUSKIE – 61,0 km

Lp.	Opis robót	Lokalizacja	Jedn. miary	Ilość robót	Wartość
1	Remont cząstkowy nawierzchni bitumicznej	Drogi na terenie gminy Ośno Lubuskie	Mg	49,90	19.288,85
2	Wykaszenie pasa drogowego	Drogi na terenie gminy Ośno Lubuskie	ha	27,82	5.564,00
3	Wycinka krzaków w pasie drogowym	Drogi na terenie gminy Ośno Lubuskie	ha	1,62	8.122,15
4	Remont nawierzchni bitumicznych masą na zimno	Drogi na terenie gminy Ośno Lubuskie	Mg	32,70	26.643,96
5	Ustawienie znaków drogowych	Drogi na terenie gminy Ośno Lubuskie	szt.	19,00	3.918,18
6	Oczyszczanie pasa drogowego z wywozem zanieczyszczeń	Drogi na terenie gminy Ośno Lubuskie	ha	12,66	18.753,51
7	Prześwietlenie koron drzew z wywozem gałęzi	Drogi na terenie gminy Ośno Lubuskie	szt.	2,00	477,02
8	Malowanie oznakowania poziomego	Drogi na terenie gminy Ośno Lubuskie	m ²	104,00	2.471,04
9	Ścinka poboczy gruntowych	Drogi na terenie gminy Ośno Lubuskie	m ²	1.200,00	20.004,00
10	Oczyszczenie nawierzchni drogowej i chodników	Drogi na terenie gminy Ośno Lubuskie	m ²	10.708,00	5.354,00
11	Sadzenie drzew	Drogi na terenie gminy Ośno Lubuskie	szt.	126,00	4.076,10
12	Ustawienie słupków prowadzących	Drogi na terenie gminy Ośno Lubuskie	szt.	480,00	16.982,40
13	Akcja zimowa	Drogi na terenie gminy Ośno Lubuskie	---	---	12.962,49
14	Materiały do ZUD	Drogi na terenie gminy Ośno Lubuskie	---	---	9.344,10
R A Z E M :					153.961,80

Szczegółowy wykaz robót utrzymaniowych na terenie poszczególnych gmin

Gmina SŁUBICE – 51,1 km

Lp.	Opis robót	Lokalizacja	Jedn. miary	Ilość robót	Wartość
1	Remont cząstkowy nawierzchni bitumicznej	Drogi na terenie gminy Słubice	Mg	23,40	9.045,27
2	Wycinka drzew z pasa drogowego z frezowaniem pni i wywozem dłużycy	Drogi na terenie gminy Słubice	szt.	15,00	5.736,64
3	Wykaszenie pasa drogowego	Drogi na terenie gminy Słubice	ha	17,17	3.434,00
4	Wycinka krzaków w pasie drogowym	Drogi na terenie gminy Słubice	ha	5,67	28.427,51
5	Remont nawierzchni bitumicznych masą na zimno	Drogi na terenie gminy Słubice	Mg	7,74	6.306,55
6	Ustawienie znaków drogowych	Drogi na terenie gminy Słubice	szt.	8,00	1.649,76
7	Oczyszczanie pasa drogowego z wywozem zanieczyszczeń	Drogi na terenie gminy Słubice	ha	15,15	22.442,00
8	Prześwietlenie koron drzew z wywozem gałęzi	Drogi na terenie gminy Słubice	szt.	40,00	9.540,40
9	Małowanie oznakowania poziomego	Drogi na terenie gminy Słubice	m ²	48,00	1.698,24
10	Ścinka poboczy gruntowych	Drogi na terenie gminy Słubice	m ²	7.145,00	119.107,15
11	Oczyszczenie nawierzchni drogowej i chodników	Drogi na terenie gminy Słubice	m ²	2.908,00	1.454,00
12	Akcja zimowa	Drogi na terenie gminy Słubice	---	---	11.042,12
13	Materiały do ZUD	Drogi na terenie gminy Słubice	---	---	7.959,80
RAZEM :					227.843,44